





ÚZEMNÍ PLÁN OBCE TUŘICE ZMĚNA č.5

HLAVNÍ VÝKRES - VÝŘEZ

MĚŘITKO 1 : 5000

-  HRANICE KATASTRU
-  PLOCHY OBČANSKÉ VYBAVENOSTI
SPECIFICKÉ BYDLENÍ S PEČOVATELSKOU
SLUŽBOU OX - NÁVRH
-  VEŘEJNÉ PROSTRANSTVÍ PV - NÁVRH
-  ČÍSLO LOKALITY ZMĚNY

| | | | |
|----------------------|---|----------------|-------------|
| INVESTOR | OBEC TUŘICE | | |
| ZPRACOVATEL |  <small>PROJEKTOVÝ ATÉLIER TUŘICE 32 PŘEDMĚŘICE NAD JIZEROU</small> | | |
| ODPOVĚDNÝ PROJEKTANT | ing. František KAČÍREK | | |
| GRAFICKÉ ZPRACOVÁNÍ | ing. Ondřej Kalivoda, Ph.D. | | |
| DIGITÁLNÍ ZPRACOVÁNÍ |  <small>DIGITÁLNÍ ZPRACOVÁNÍ Číslova 1276, Lysá nad Jizerou, 289 22</small> | | |
| NÁZEV AKCE | TUŘICE ÚZEMNÍ PLÁN OBCE - ZMĚNA č.5 | ETAPA | |
| | | DATUM | 9/2017 |
| | | MĚŘITKO | 1 : 5 000 |
| NÁZEV VÝKRESU | HLAVNÍ VÝKRES | FORMÁT | A3 |
| ČÁST DOKUMENTACE | GRAFICKÁ ČÁST | ČÍSLO VÝKRESU: | ČÍSLO PARÉ: |
| | | 2 | |